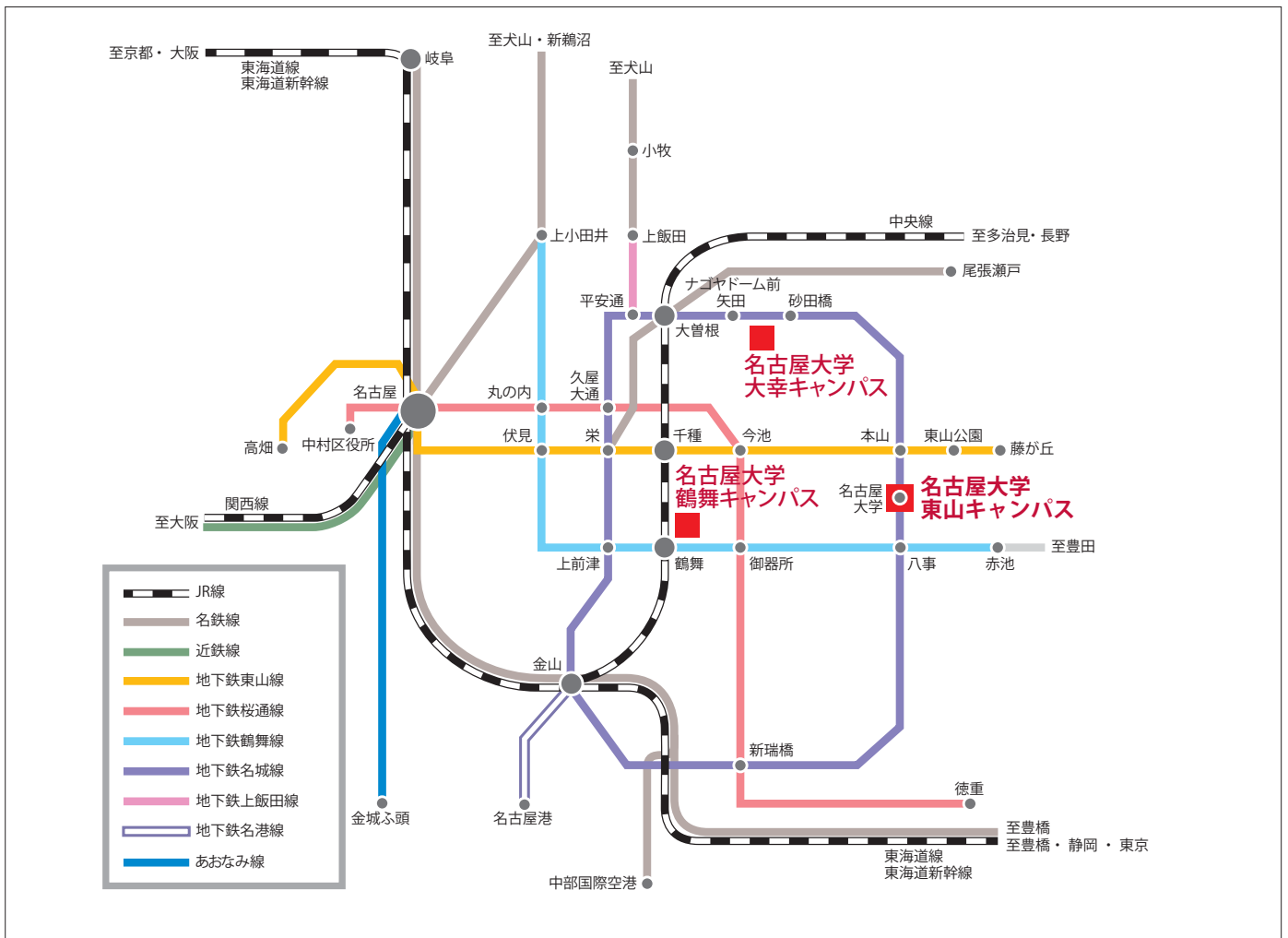


愛知県内における名古屋大学東山団地の位置



交通案内



東山地区
地下鉄名城線
「名古屋大学駅」下車 すぐ

鶴舞地区
JR中央線・地下鉄鶴舞線
「鶴舞駅」下車 徒歩5分
(約500m)

大幸地区
JR中央線「大曾根駅」下車 徒歩15分 (約1.4km)
地下鉄名城線「ナゴヤドーム前矢田駅」下車 徒歩5分 (約550m)



■ 国際連携生命農学専攻で使用する建物
(共用部分)

縮尺 S=1/2,500

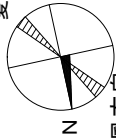
敷地面積	建築面積	建物延面積	建ぺい率	容積率	全学生数	学部等名	団地番号	団地名	所在地	学校番号	学校名	作成年度
700,850㎡ (内専用105㎡)	141,107㎡	498,976㎡	20.2%	71.4%	13,968人	文法、経済、理工、情報学、国際開発、多元数理科学、環境学、薬学、工学部、農学、生命科学、未来材料・応用化学、宇宙地球環境研究所、情報基盤科学、総合基盤科学、工学部、農学、生命科学、総合基盤科学、工学部、農学、生命科学、総合基盤科学、工学部、農学、生命科学、総合基盤科学	001	東山	名古屋市千種区不老町	0260	名古屋大学	平成29年

■ 国際連携生命農学専攻で使用する建物
(共用部分)

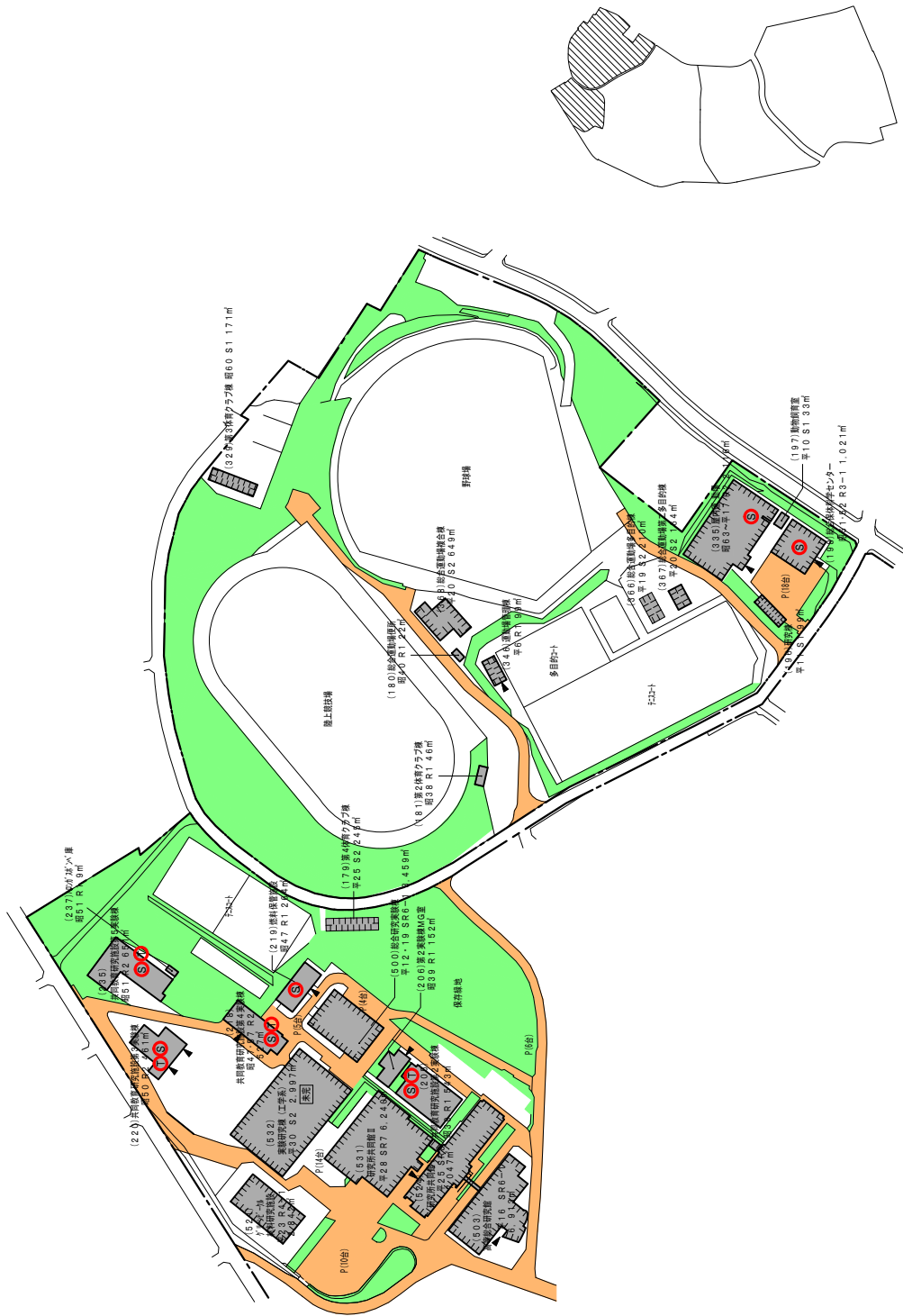


敷地面積	建築面積	建物延面積	建ぺい率	容積率	全学生数	学部等名	団地番号	団地名	所在地	学校番号	学校名	作成年度
7,008.50㎡ (内非緑地0.0㎡) (内貸与1,125㎡)	14,111.07㎡	4,981,976㎡	20.2%	71.4%	13,938人	文芸経理農工情報学国際関係多元管理理学理療学 環境医学研究所 木材材料法研究所、平野地球環境研究所、情報基盤科学、情報基盤科学、情報基盤科学、 物質科学国際研究所、総合情報教育科学、図書館、本部、附属中・高等学校等	001	東山	名古屋市中区区不登町	0250	名古屋大学	平成29年

夏期主風方向



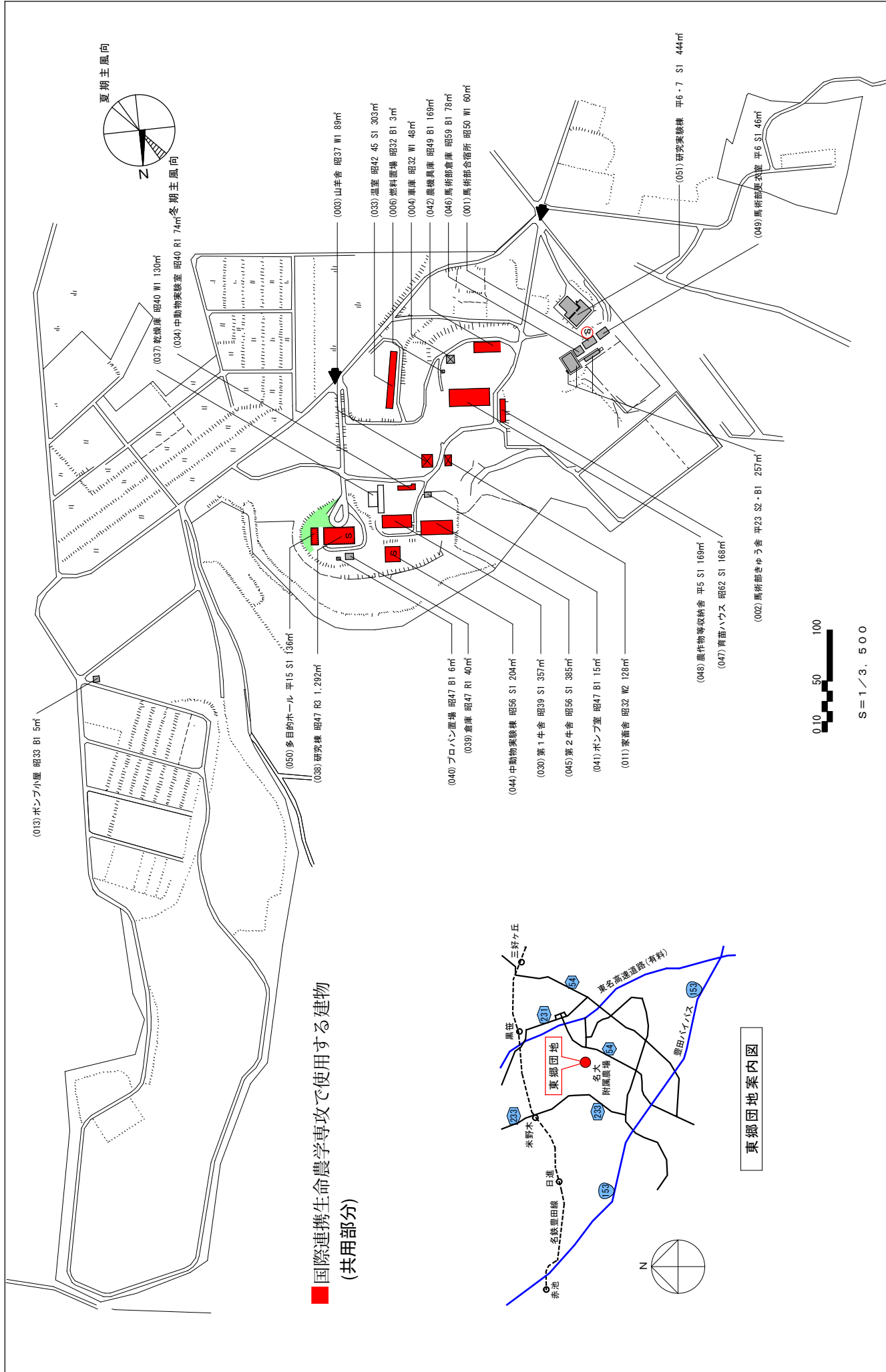
冬期主風方向



縮尺 S=1/2,500

敷地面積	建築面積	建物延面積	建ぺい率	容積率	全学生数	学部等名	団地番号	団地名	所在地	学校番号	学校名	作成年度
70,850㎡ (内敷用105㎡)	141,107㎡ (内敷用1,125㎡)	498,976㎡	20.2%	71.4%	13,968人	文、法、経、理、農、工、情報学、国際関係、多元数理科学、環境学、 薬学、医学部、薬学、生命科学研究所、宇宙地球環境研究所、情報基盤科学、総合科学、 理学部理学棟、理学部理学棟、総合科学センター、図書館、本部、附属中、高等学校等	001	東山	名古屋市千種区不老町	0260	名古屋大学	平成29年

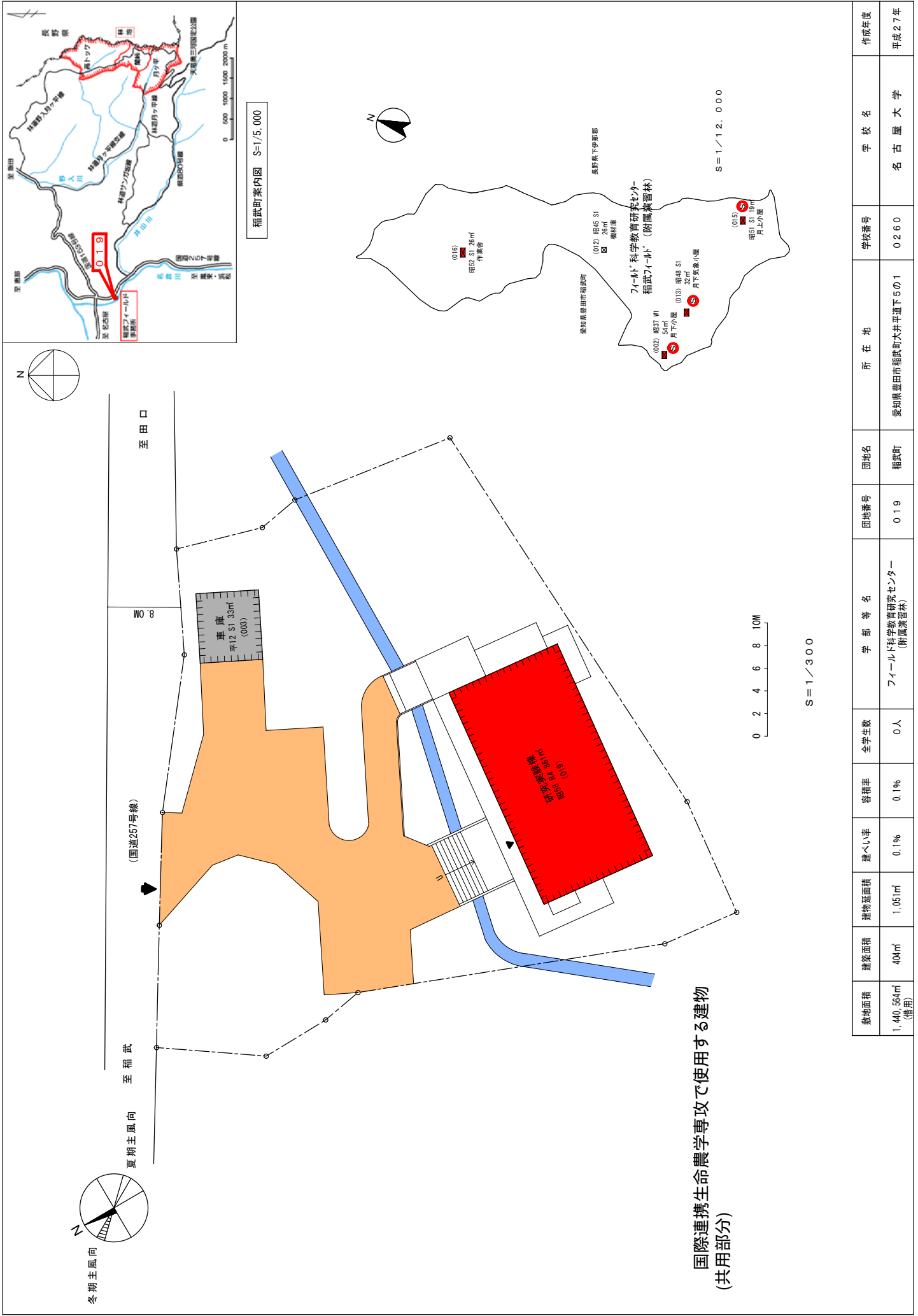
配置図



■ 国際連携生命農学専攻で使用する建物
(共用部分)

敷地面積	建築面積	建物延面積	建ぺい率	容積率	全学生数	学部等名	団地番号	団地名	所在地	学校番号	学校名	作成年度
283,731㎡	4,229㎡	5,135㎡	1.5%	1.9%	0人	フィールド科学教育研究センター (附属農場)	020	東郷	愛知県豊知郡東郷町 大字群鶴字畑尻94	0260	名古屋大学	平成29年

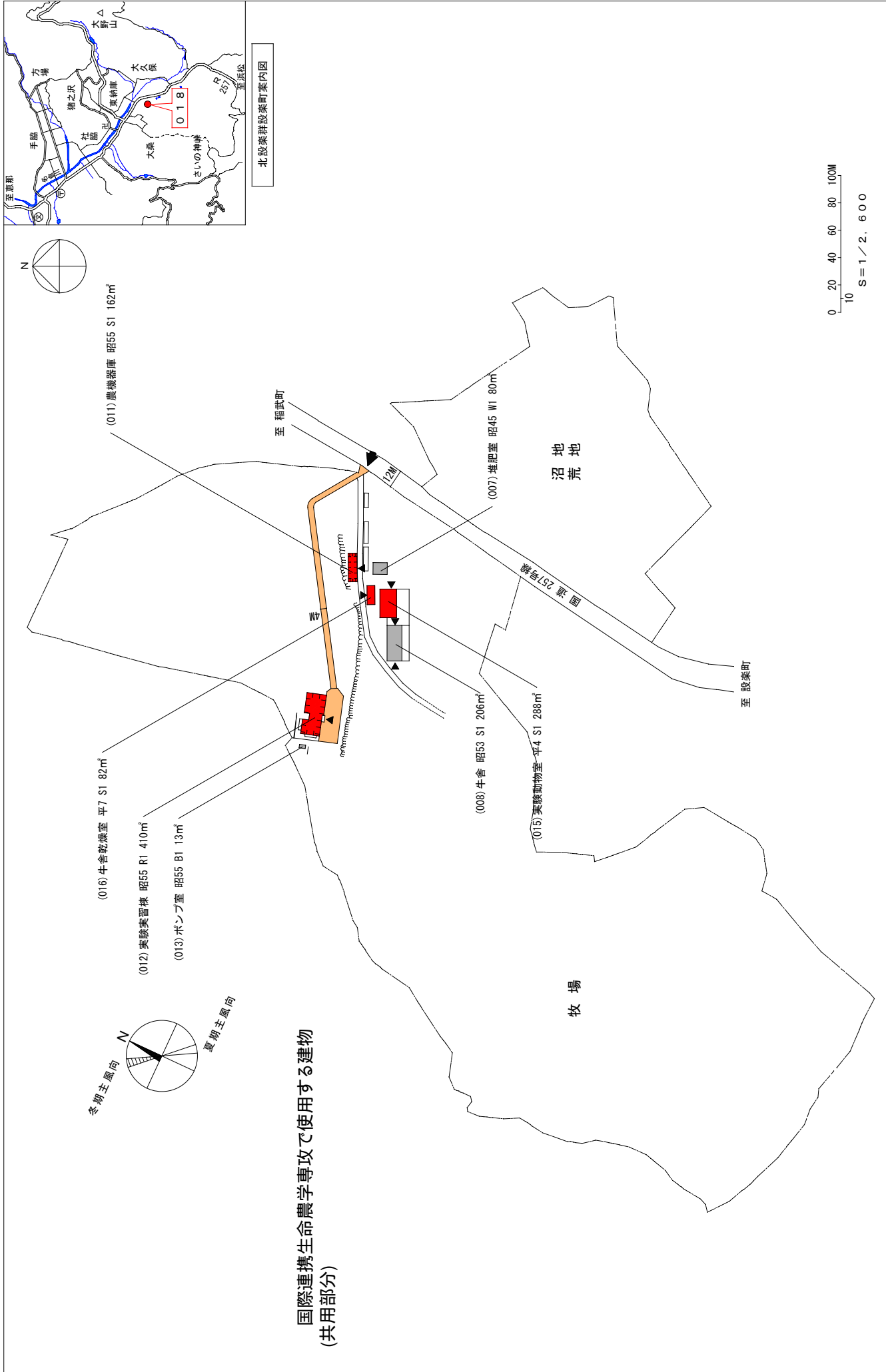
配置図



国際連携生命農学専攻で使用する建物
(共用部分)

敷地面積	建築面積	建物延面積	建ぺい率	容積率	全学生数	学部等名	団地番号	団地名	所在地	学校番号	学校名	作成年度
1,440.564㎡ (借用)	404㎡	1,051㎡	0.1%	0.1%	0人	フィールド科学教育研究センター (附属演習林)	019	稲武町	愛知県豊田市稲武町大井平道下501	0260	名古屋大学	平成27年

配置図




国際連携生命農学専攻で使用する建物
(共用部分)


敷地面積	建築面積	建物延面積	建ぺい率	容積率	全学生数	学部等名	団地番号	団地名	所在地	学校番号	学校名	作成年度
159,120㎡	1,316㎡	1,250㎡	0.9%	0.8%	0人	フィーールド科学教育研究センター (山地畜産実験実習施設)	018	設楽町	愛知県北設楽郡設楽町 東納庫字向山6-1	0260	名古屋大学	平成29年






(研究室)





(温室内)



(その他)



郊外 Future Farm

